

Las principales fortalezas de la Orden de Calatrava que rodean Bolaños eran: Miguelturra y Ciruela al oeste; Sacro Convento y Castillo de Calatrava La Nueva, Salvatierra y Mudela al sur; Membrilla y Manzanares al este; Daimiel y Calatrava la Vieja al norte.



Los avatares de la historia han transformado significativamente las estructuras y la forma constructiva del castillo de Bolaños, en función del uso que en cada momento se ha dado a este edificio, la realidad hoy es que es el único castillo urbano conservado en el Campo de Calatrava.

Este hecho, unido a los hallazgos y la documentación obtenida a través de las últimas excavaciones, le convierten en un interesante ejemplo de castillo en llanura, muy extendidos en su día a lo largo de la frontera que fue durante siglos esta tierra.



PUNTOS DE INTERÉS

- | | | |
|--------------------------------------|-----------------------------------|--------------------------|
| 1 Ayuntamiento | 5 Iglesia Santa María | 9 Casa de Cultura |
| 2 Castillo D ^a Berenguela | 6 Ermita Nuestra Señora del Monte | 10 Parque Municipal |
| 3 Iglesia San Felipe | 7 Casa de Coca | 11 Plaza de Toros |
| 4 Ermita San Cosme y San Damián | 8 Casa de la C/ del Cristo | 12 Estación de Autobuses |



Bolaños de Calatrava



CASTILLO DE Dña. BERENGUELA



Oficina de Turismo

Plaza de España, 1 • 13260 Bolaños de Calatrava (Ciudad Real)
Tfnos.: 926 87 00 48 y 926 88 41 65.
www.bolanosdecalatrava.es • turismo@bolanosdecalatrava.es

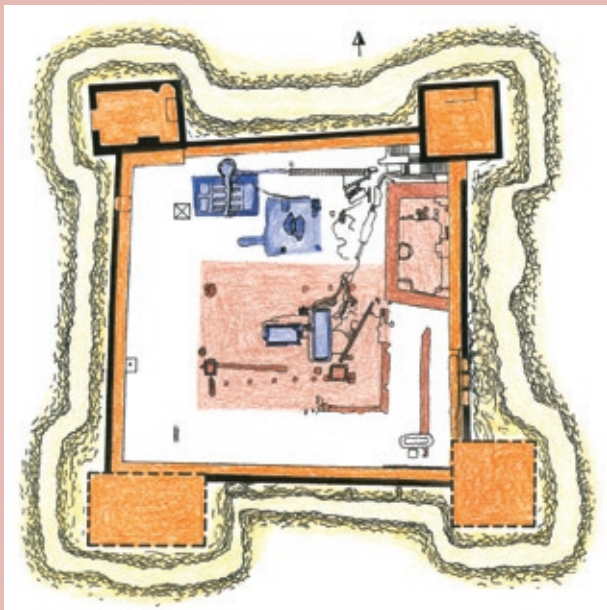
Información y horarios:
de 10:00 a 14:00 y 17:30 a 19:30 horas

Textos e Ilustraciones:
Dirección Arqueológica del Castillo de Bolaños



BOLAÑOS DE CALATRAVA

Constituye un típico ejemplo de Castillo de Llanura, construido hacia el s.XII para custodiar los caminos y controlar la frontera entre cristianos y musulmanes.



Antigua fortificación árabe de planta cuadrangular, que en sus orígenes, tuvo cuatro torres una en cada esquina, que reforzaban y defendían la muralla perimetral coronada con adarves almenados y rodeada de un foso excavado en la roca. Constituye un típico ejemplo de castillo de Llanura, construido para custodiar los caminos y controlar la frontera entre cristianos y musulmanes. Esta fortaleza es donada a la Orden de Calatrava por la reina de Castilla Doña Berenguela, siendo confirmada esta donación por su hijo Fernando III el Santo en 1229. A principios del siglo XVI fueron reparadas las murallas de tapial con piedra para hacer frente a los ataques comuneros. En 1537 La Orden de Calatrava crea la encomienda de Bolaños, que desaparece en 1825. En 1864 el castillo se subasta, pasando a manos privadas. El Real Decreto de 24 de julio de 1982 declara Monumento Histórico Artístico de carácter nacional el Castillo de Bolaños de Calatrava.


LA TORRE ALTA

Situada al noreste, tiene 22 m. de altura y tres plantas. Su función fue eminentemente residencial estando ocupada a lo largo de la historia por reyes, maestros y comendadores. La torre está rematada por una azotea defensiva con almenas y matacanes. En el castillo de Bolaños encontramos tres elementos esenciales para su defensa, las murallas, las torres y el foso. Alrededor del castillo se encuentra el foso, excavado en el siglo XII, al mismo tiempo que se levanta la fortaleza. Su función era sobre todo la de reforzar la defensa de las murallas y las cuatro torres musulmanas que tenía.



LA TORRE PRIETA

Es el edificio más antiguo de todo el conjunto. Situada junto a la puerta de entrada, tenía una función exclusivamente defensiva; la escalera de acceso a las plantas superiores está cubierta con bóvedas de piedra. Tenía dos plantas construidas con entarimado. En la fachada se construye un gran arco apuntado de ladrillo que sustenta el adarve que comunica la muralla norte y con la del oeste.




En el patio del castillo existía un complejo sistema de recogida, depósito y distribución de agua, donde destacan los restos de unos Baños Árabes, que constaban de varias habitaciones consecutivas: Sala Caliente o bayt al-sajun, Sala Templada o bayt al-wastani y la Sala Fría o bayt al-barid, que se completaban con otras habitaciones de acceso y servicio.

De estos baños se conservan los restos excavados en la roca de la sala caliente con su horno, dos piletas de inmersión y una bañera. La canalización del agua se realiza a través de tuberías de arcilla o atadores y canales de ladrillo.

Posteriormente entre los siglos XIV y XV se reforma a modo de "gloria", quedándose como sistema de calefacción de las nuevas dependencias.

Próximos a estos baños se encuentran los restos de un patio con alberca, aljibe y dos piletas, para recoger agua de lluvia. Conducida hasta el aljibe por un sistema de canales.



Esta fortaleza sería reutilizada como Casa de la Encomienda, fundada por la Orden de Calatrava en 1537, construyéndose en su interior diversas dependencias entre las que destacaba un patio central con columnas, al que abrían habitaciones de uso privado, caballerizas, cocinas, horno, bodega y un Pósito. Donde se guardaban los productos que se recogía de los diezmos.